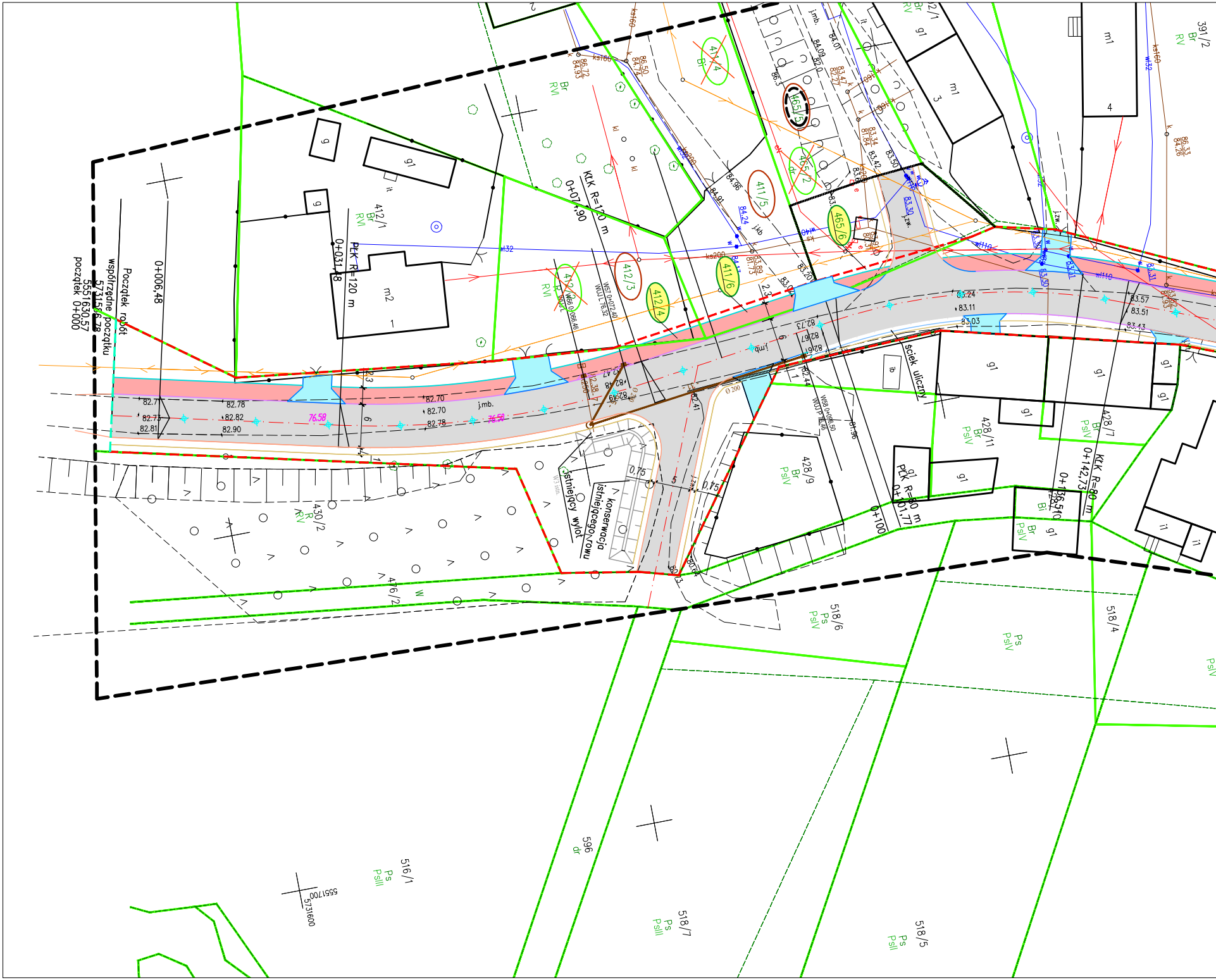
Początek robót
współrzędne początku
5731536,78
5551630,57
początek 0+000
0+006,48
PŁK R=120 m
0+031,18
KŁK R=120 m
0+071,90
0+100
PŁK R=80 m
0+101,77
0+136,51
0+142,73
KŁK R=80 m
ściek uliczny
istniejący wylot
konserwacja istniejącego rowu
j.mb.
76.58
76.50
82.71
82.73
82.81
82.78
82.82
82.90
82.70
82.70
82.78
83.24
83.11
83.03
83.57
83.51
83.43
82.73
82.67
82.61
82.44
82.41
81.96
80.64
80.3
0.75
0.75
5
6
6
2.3
412/1
Br
RVI
412/2
412/3
412/4
411/5
411/6
411/4
465/5
465/6
465/2
430/2
R
RV
476/2
W
428/9
Br
PsIV
428/11
Br
PsIV
428/7
Br
PsIV
518/6
Ps
PsIV
518/4
Ps
PsIV
518/7
Ps
PsIII
518/5
Ps
PsII
516/1
Ps
PsIII
596
dr
391/2
Br
RV
m1
m1
3
4
m2
1
g
g
g1
g1
g1
g1
g1
g1
i1
i1
lb
5551700
5731600
W58 0+096,50
WUJ P 76,46
W57 0+072,40
WUJ L 76,32
W56 0+006,46
WUJ L
ks160
ks200
w32
w110
kl
k

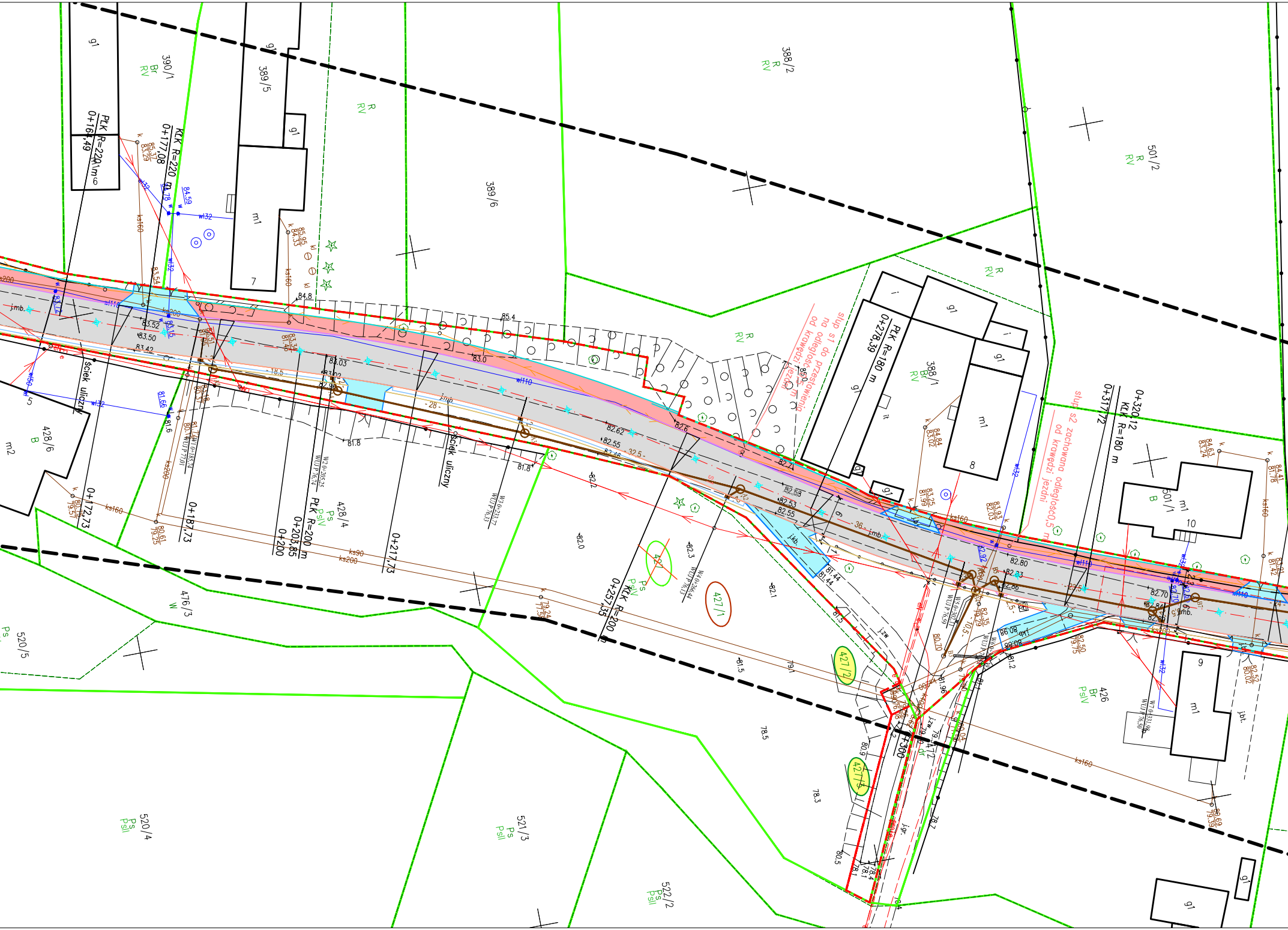
390/1
Br
RV
389/5
389/6
388/2
R
RV
501/2
R
RV
388/1
Br
RV
501/1
B
428/6
B
m2
428/4
Ps
PsIV
476/3
W
520/5
Ps
520/4
Ps
PsII
521/3
Ps
PsII
522/2
Ps
PsII
427/1
427/2
427/3
427
Ps
PsIV
426
Br
PsIV
PLK R=220 m
0+161,49
KLK R=220 m
0+177,08
0+172,73
0+187,73
PLK R=200 m
0+203,85
0+200
0+217,73
KLK R=200 m
0+257,35
PLK R=180 m
0+278,39
KLK R=180 m
0+317,72
0+320,12
0+300
słup s1 do przestawienia od odległości 0,5 m od krawędzi jezdni
słup s2 zachowano odległość 0,5 m od krawędzi jezdni
ściek uliczny
ściek uliczny
j.mb.
j.kb.
j.zw
j.gr.
j.bt.
c.mb.
g1
m1
7
8
9
10
wl110
wl132
wl50
ks160
ks200
ks90
84.8
85.4
83.0
82.6
82.2
81.8
81.6
82.0
82.3
82.1
81.5
81.2
78.5
78.3
78.7
80.9
80.5
79.1
- 18.5 -
- 28 -
- 32.5 -
- 36 -
83.03
83.02
82.96
83.52
83.50
83.42
82.62
82.55
82.53
82.55
82.80
82.83
82.66
82.70
82.81
81.44
81.44
86.08
88.08
81.96

Nr uzgodnienia **2502050141/TTDSILU/KU/01, dnia 18 lutego 2025r.**

1. Przy skrzyżowaniach i zbliżeniach do 1 m od osi istniejącej infrastruktury telekomunikacyjnej prace prowadzić ręcznie z zachowaniem szczególnej ostrożności zgodnie z obowiązującymi normami i przepisami techniczno–budowlanymi pod nadzorem właścicielskim przedstawiciela Orange Polska.
2. Przed planowanym rozpoczęciem robót należy wystąpić z wnioskiem o realizację nadzoru właścicielskiego wg zasad pracy na infrastrukturze Orange Polska podanych na stronie internetowej **www.orange.pl/wniosekonadzor**
3. Każde wejście na infrastrukturę własności Orange Polska bez złożonego w/w wniosku, będzie traktowane jako nielegalne i zgłaszane do organów ścigania oraz Państwowego Inspektora Nadzoru Budowlanego z wszelkimi tego konsekwencjami.
4. W przypadku nie zastosowania się do w/w uwag całość kosztów związanych z usunięciem ewentualnych awarii oraz zabezpieczeniem istniejących urządzeń telekomunikacyjnych poniesie Inwestor (Wykonawca).

Uzgodnienie jest ważne przez 12 miesięcy.

Uwagi: -

Orange Polska S.A.
Infrastruktura i Serwis Usług
Zarządzanie Zasobami Infrastruktury
i Obsługi Klienta
ul. Ogrodowa 8, 91-062 Łódź

Kamil Użak

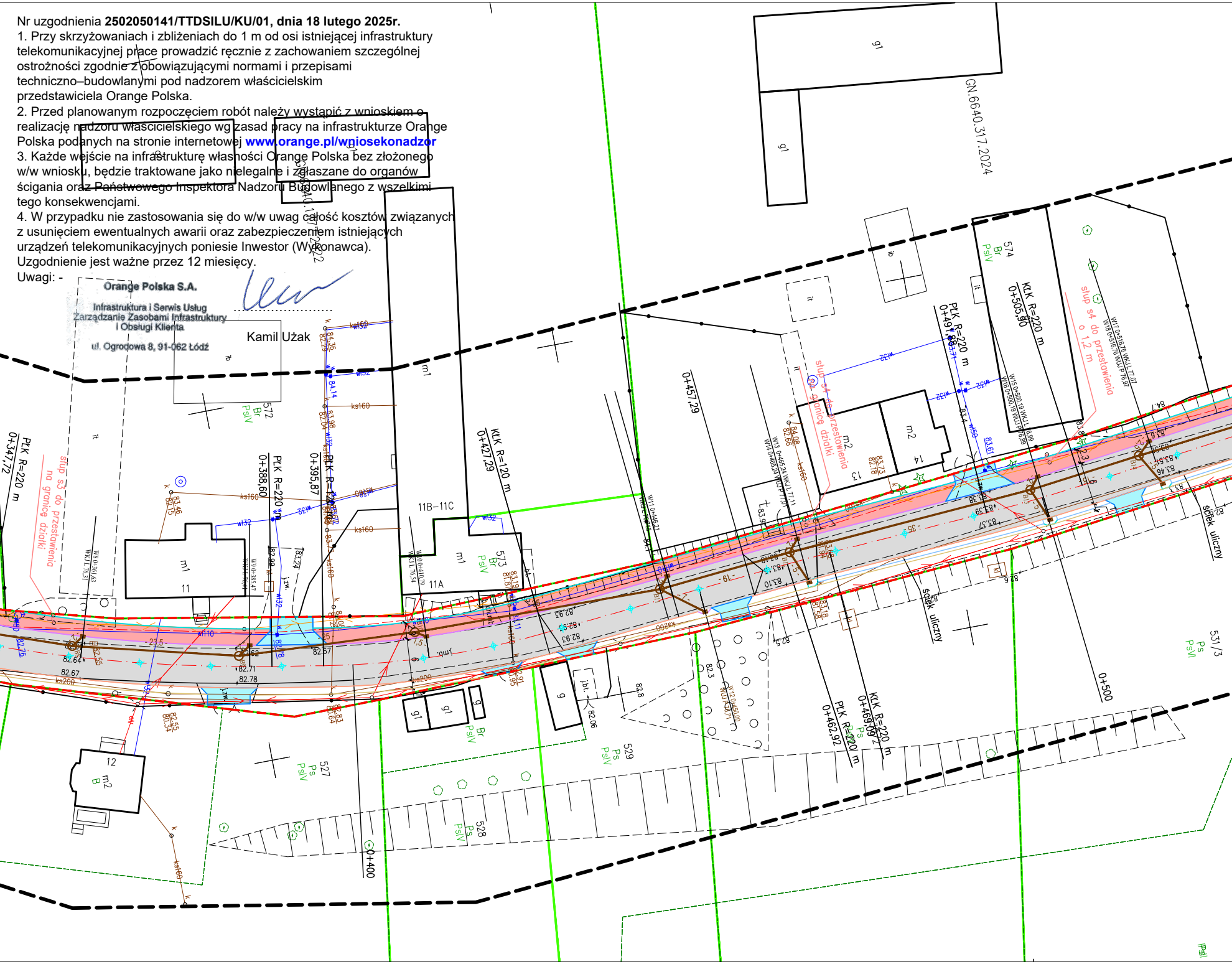

GN.6640.317.2024
g1
g1
574
Br
PsIV
KLK R=220 m
0+505,90
PLK R=220 m
0+491,88
słup s4 do przestawienia o 1,2 m
słup s4 do przestawienia na granicę działki
0+457,29
KLK R=120 m
0+427,29
PLK R=220 m
0+395,87
PLK R=220 m
0+388,60
572
Br
PsIV
PLK R=220 m
0+347,72
słup s3 do przestawienia na granicę działki
m1
11
m1
11B–11C
11A
573
Br
PsIV
m2
14
m2
13
ks160
w132
wl32
k
it
ib
jbt
słek uliczny
ściek uliczny
531/3
Ps
PsVI
529
Ps
PsIV
527
Ps
PsIV
528
Ps
PsIV
12
m2
B
g1
g1
g
g
Br
PsIV
PLK R=220 m
0+462,92
KLK R=220 m
0+469,09
0+500
0+400
ks200
82.67
82.64
82.71
82.78
82.57
82.93
82.93
83.10
83.57
83.39
83.46
82.06
82.8
-19-
-23.5-

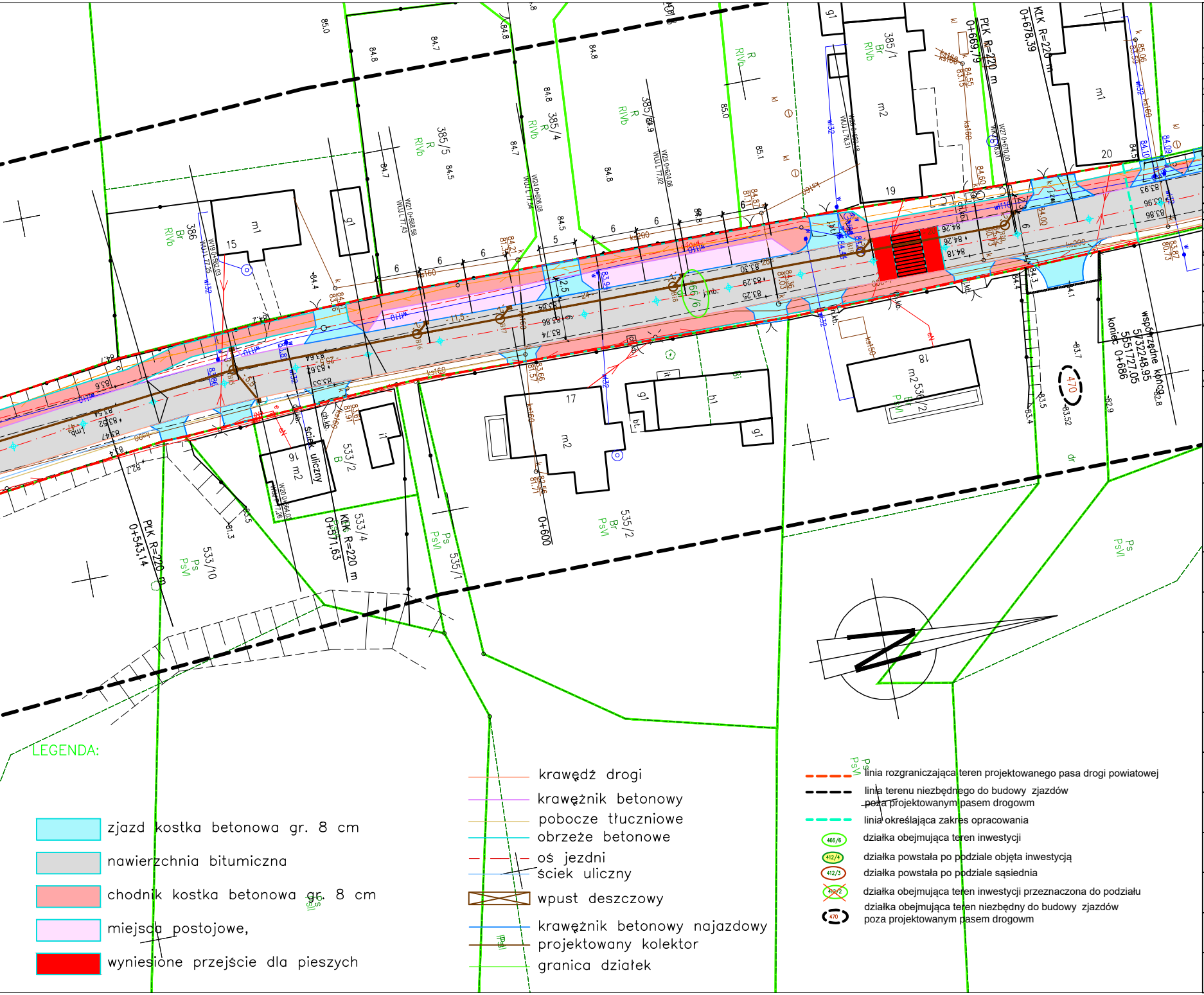
PLK R=220 m
0+669,79
KLK R=220 m
0+678,39
PLK R=220 m
0+543,14
KLK R=220 m
0+571,63
0+600
koniec 0+686
współrzędne końca
5732248,95
5551727,05
385/5
385/4
385/3
385/1
386
533/2
533/4
533/10
535/1
535/2
536/2
466/6
470
ściek uliczny
m1
m2
g1
15
17
18
19
20
R
RIVb
Br
Ps
PsVI

LEGENDA:

- 🟦 zjazd kostka betonowa gr. 8 cm
- ⬜ nawierzchnia bitumiczna
- 🟥 chodnik kostka betonowa gr. 8 cm
- 🟪 miejsca postojowe,
- 🟥 wyniesione przejście dla pieszych

- krawędź drogi
- krawężnik betonowy
- pobocze tłuczniowe
- obrzeże betonowe
- oś jezdni
- ściek uliczny
- ☒ wpust deszczowy
- krawężnik betonowy najazdowy
- projektowany kolektor
- granica działek

- linia rozgraniczająca teren projektowanego pasa drogi powiatowej
- linia terenu niezbędnego do budowy zjazdów poza projektowanym pasem drogowm
- linia określająca zakres opracowania
- 466/6 działka obejmująca teren inwestycji
- 412/4 działka powstała po podziale objęta inwestycją
- 412/3 działka powstała po podziale sąsiednia
- 412/2 działka obejmująca teren inwestycji przeznaczona do podziału
- 470 działka obejmująca teren niezbędny do budowy zjazdów poza projektowanym pasem drogowm

MAPA DO CE

Skala mapy		
Oznaczenie kancelaryjne zgłoszenia pracy geodezyjnej		
Numer księgi robót		
Jednostka ewidencyjna	identyfikator	
	nazwa	
Obręb ewidencyjny	identyfikator	
	nazwa/ulica	
Układ odniesienia	Prostokątnych płaskich	
	Układ wysokościowy	
Oznaczenie granic obszaru. który był przedmiotem aktuali		
Brak miejscowego planu zagospodarowania przestrzennego		
Informacja o służebnościach gruntowych mających wpływ zagospodarowanie gruntów. zlokalizowanych w granicach projektowanej inwestycji		
Nie wyklucza się istnienia w terenie również uzbrojenia. o którym brak było informacji branżowych i nie zostało odnalezione w czasie inwentaryzacji geodezyjnej.		
Przebieg granic ewidencyjnych porzyjęto z operatu EGiB. Nie wykonywano analizy przebiegu granic, nie kontrolowano położenia znaków granicznych ani nie identyfikowano punk granicznych. Projektanta poinformowano o zakresie prac geodezyjnych mając na uwadze zapis § 31 Rozporzadzenie Ministra Rozw z dnia 18 sierpnia 2020r. Dz.U. 2020 poz. 1429		
Data opracowania mapy		07.10.2

....
podpis geodety

ART-GEO spółka z o.o.
ul.Fabryczna 13A. tel. 604062554; 606283202
65-410 Zielona Góra
....
Nazwa wykonawcy

Szkic orientacyjny

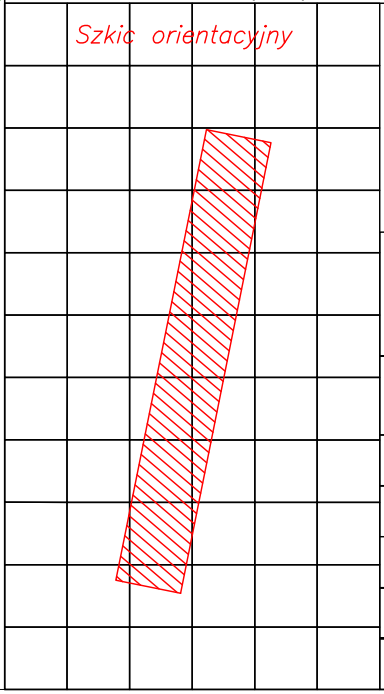

66-004

Rozbudow
Rejów

Projektan
Uprawnienia

Opracowa
Uprawnienia

Opracowa
Uprawnienia

Opracowa

Projekt z

ELÓW PROJEKTOWYCH

	1:500
	GN.6640.1374.2024
	481/2024
	080406_5
	Bytom Odrzański
	080406_5.0008
	Rejów
	2000(15)
	PL-EVRF2007-NH
zacji	— — — — — — — — —
na	*nie badano*
o *tów* *voju*	
024r.	

BIURO PROJEKTÓW I EKSPERTYZ BUDOWNICTWA
KOMUNIKACYJNEGO Z. KOKOSZKA
Zielona Góra ul. Zatonie – Jaśminowa 14 tel. 601789866

PROJEKT BUDOWLANY

a drogi powiatowej nr 1035F w miejscowości		SKALA 1:500
t : *mgr inż. Zbigniew Zadrożny* konstrukcyjno–inżynieryjne nr NBGP. V–7342/3/11/95/96 NBGP. V–7342/3/32/97		styczeń 2025
ł : *mgr inż. Zbigniew Kokoszka* konstrukcyjno – projektowe nr 265/94/UW		styczeń 2025
ł : *mgr inż. Karol Kobiela* projektowe nr LBS/0003/POOM/11		styczeń 2025
ł : *mgr inż. Konrad Mulawa*		styczeń 2025
zagospodarowania terenu		Nr rys. 1